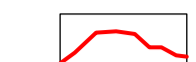


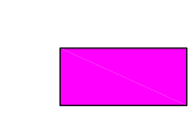
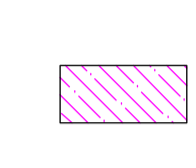


LEGENDA


-  Limiti amministrativi
-  Reticolo idrografico - tratto a cielo aperto
-  Reticolo idrografico - tratto intubato

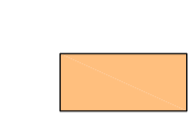
Aree di salvaguardia delle captazioni idropotabili


 Area di tutela assoluta dei pozzi pubblici - 10 metri
(Ai sensi del D.P.R. 236/88 modificato dal D.Lgs. 152/1999, 258/2000, D.G.R. 10 aprile 2003 e dell' art. 94 del D.Lgs. 3 aprile 2006, n.152)

 Area di rispetto dei pozzi pubblici comunali individuata con criterio geometrico - raggio pari a m. 200
(Ai sensi della D.G.R. 6/15137 del 27 giugno 1996, D.G.R. 10 aprile 2003 e D. Lgs. 152 del 3 aprile 2006)

Vincoli di polizia idraulica

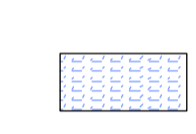
 Fascia di rispetto del reticolo idrografico Principale: Torrente Molgora (di competenza della Regione Lombardia) - 10 metri
(Ai sensi della D.G.R. 25/01/2002, n. 7/7868 e s.m.i.)

 Fascia di rispetto del reticolo idrografico di Bonifica: Naviglio Martesana (di competenza del Consorzio Est Ticino Villoresi) - 10 metri
(Ai sensi della D.G.R. 25/01/2002, n. 7/7868 e s.m.i.)

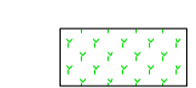
 Fascia di rispetto del reticolo idrografico di Bonifica: Colatori terziari Villoresi - 5 metri
(Ai sensi della D.G.R. 25/01/2002, n. 7/7868 e s.m.i.)


N.B. Le fasce di rispetto riportate nel presente documento cartografico dovranno sempre essere verificate attraverso una misura diretta effettuata in campo a partire dal ciglio superiore della riva incisa o, dove presente, dal limite della circonferenza esterna della dorsale del tratto intubato.

Vincoli derivanti da pianificazione sovracomunale

 Aree destinate alla realizzazione di interventi di difesa fluviale: Vasca di laminazione in progetto (progetto preliminare - settembre 2008)

Vincoli paesistico - ambientali

 Parco del Molgora - Parco Locale di Interesse Sovracomunale Perimetrazione ai sensi della D.C.C. n°26 del 25/05/2007



Comune di Bussero

Provincia di Milano

COMPONENTE GEOLOGICA, IDROGEOLOGICA E SISMICA DEL PIANO DI GOVERNO DEL TERRITORIO

Criteria ed indirizzi per la definizione della componente geologica, idrogeologica e sismica del piano di governo del territorio, in attuazione dell'art. 57 della L.R. 11 marzo 2005, N° 12, della D.G.R. n° 8/7374 del 28 maggio 2008 e della D.G.R. n° IX/2616 del 30 novembre 2011

Delibera di adozione C.C. n. 58 del 20.09.2013;

Delibera di approvazione C.C. n. 14 del 20.03.2014;

Tavola 8

Carta dei vincoli

Scala 1:5.000

Professionista incaricato:

Dott. Carlo Daniele Leoni
geologo



Via Manzoni, 16
20060 Basiano (MI)
tel.: 0295763037
fax: 0295761942
e-mail: info@gearbor.it
Sito web: www.gearbor.it

8

Consulenti e collaboratori:

Informatizzazione elaborati cartografici:

Geol. Roberta Comaschi
Dott. Daniele Pizzigoni